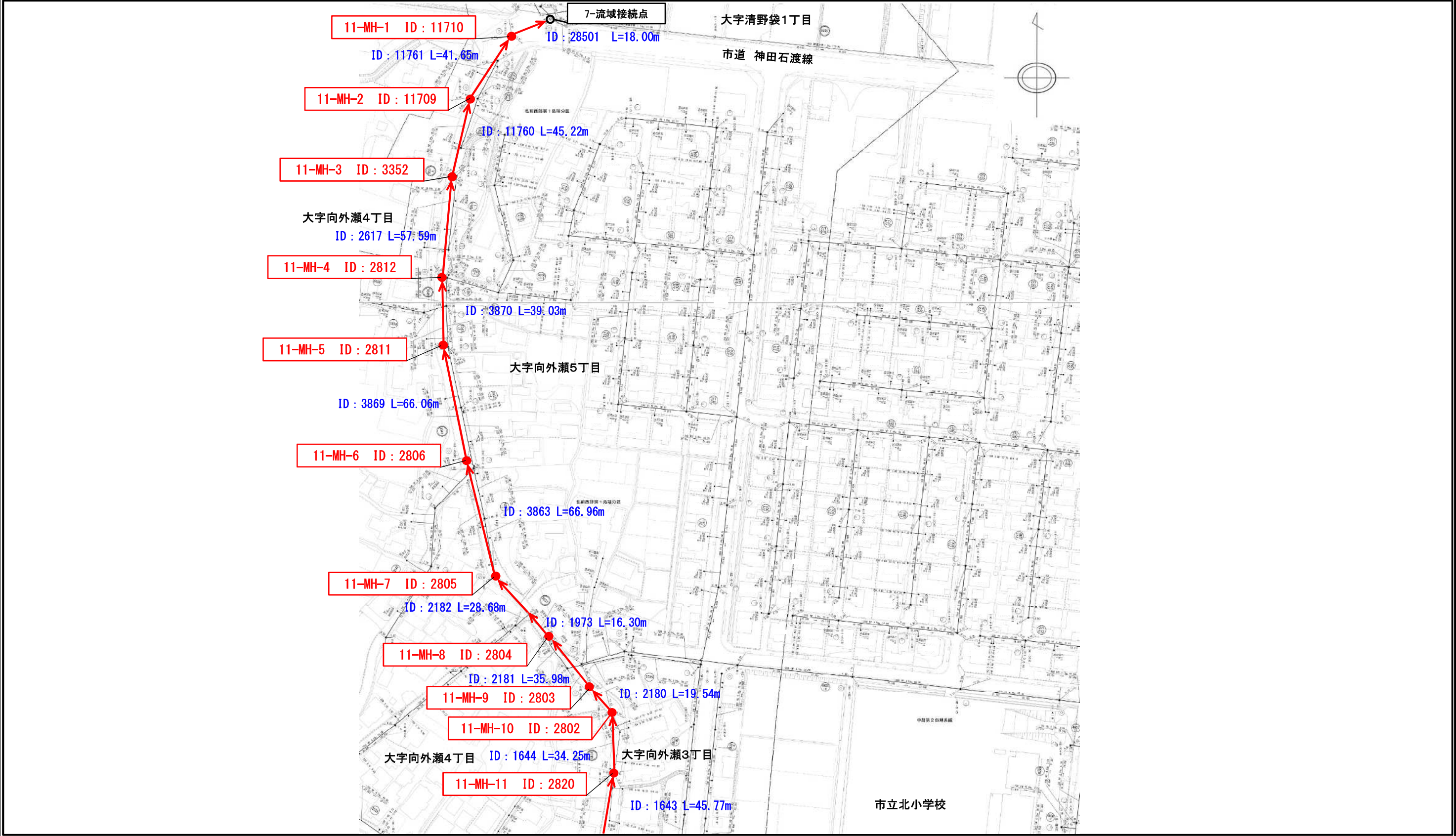


年 度	令和 8 年度		
業 務 名	令和8年度 石渡地区外下水道管路施設点検業務		
業 務 場 所			
図 面 名 称	公共下水道台帳図 11		
縮 尺	FREE	図面番号	30 葉の内 11
弘 前 市 上 下 水 道 部			

凡 例 (図 面 11)	
図面11 点検箇所	● 11基
図面11 管渠点検延長(参考)	515.03 m

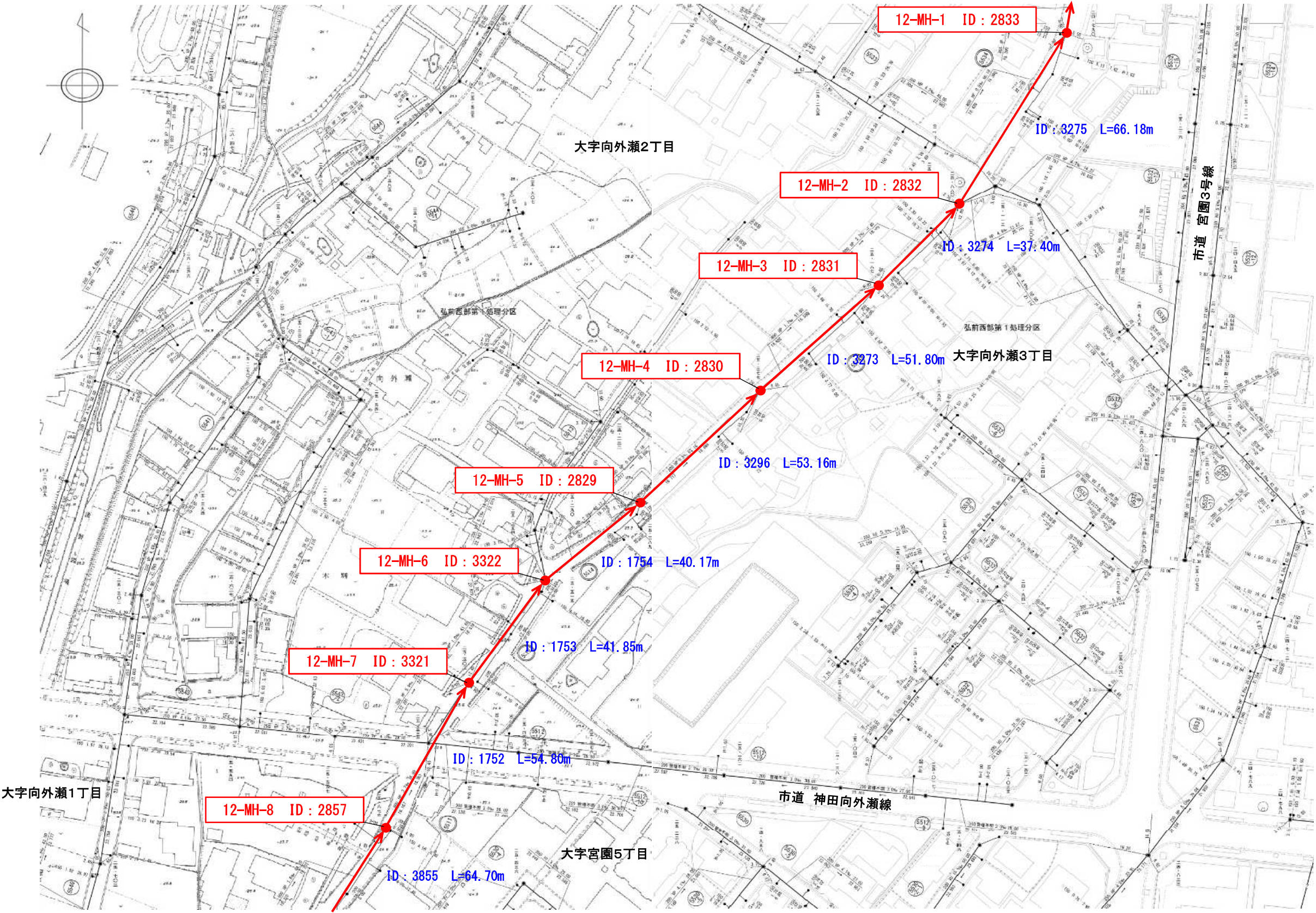
H11-15	I11-11	I11-12
H11-20	I11-16	I11-17
H11-25	I11-21	I11-22



年 度	令和 8 年度		
業 務 名	令和8年度 石渡地区外下水道管路施設点検業務		
業 務 場 所			
図 面 名 称	公共下水道台帳図 12		
縮 尺	FREE	図面番号	30葉の内 12
弘 前 市 上 下 水 道 部			

凡 例（図 面 12）	
図面12 点検箇所	● 8基
図面12 管渠点検延長(参考)	410.06 m

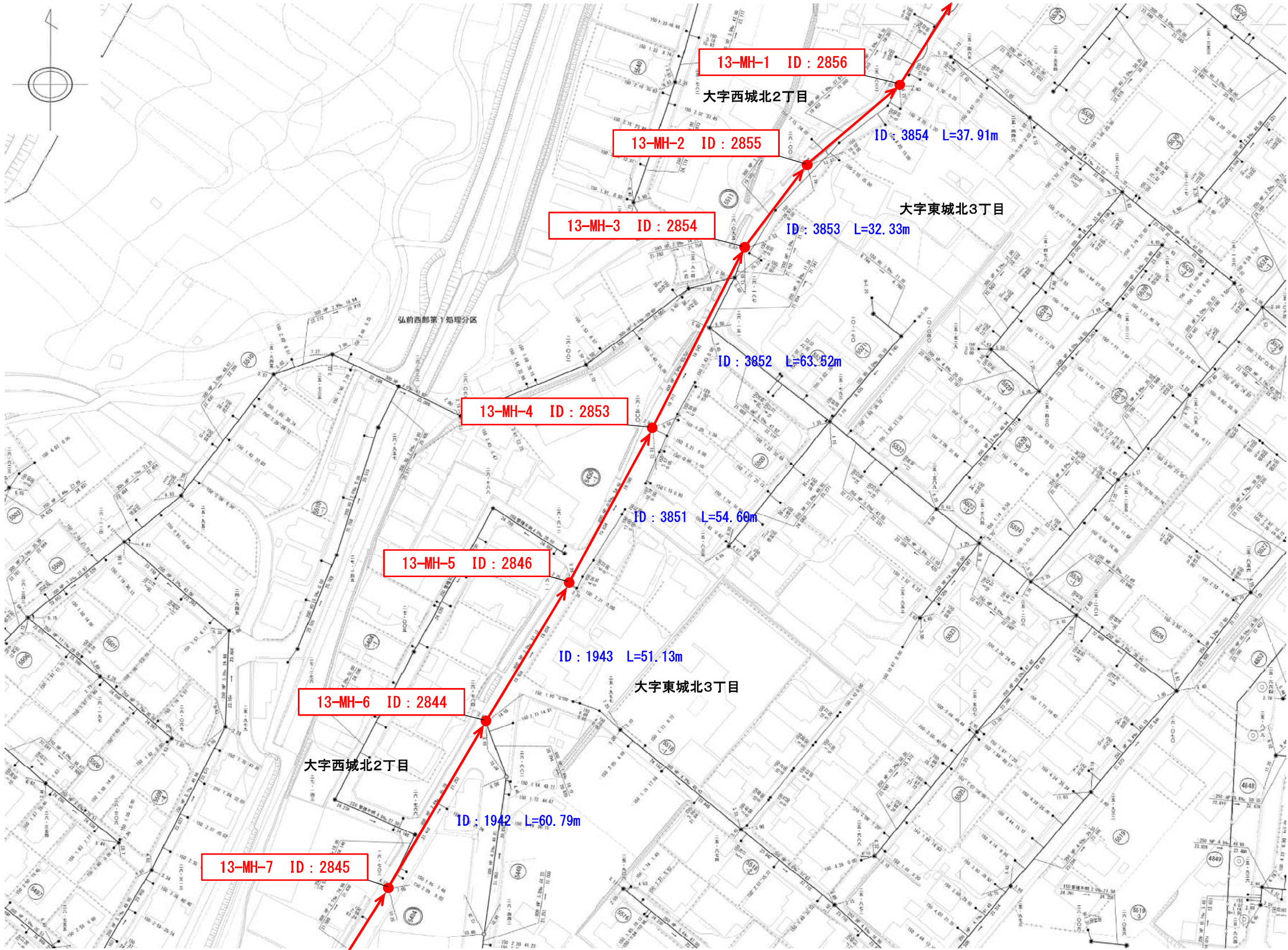
H11-25	I11-21	I11-22
H12-05	I12-01	I12-02
H12-10	I12-06	I12-07



年 度	令和 8 年度		
業 務 名	令和8年度 石渡地区外下水道管路施設点検業務		
業 務 場 所			
図 面 名 称	公共下水道台帳図 13		
縮 尺	FREE	図面番号	30 葉の内 13
弘 前 市 上 下 水 道 部			

凡 例 (図 面 13)	
図面13 点検箇所	● 7基
図面13 管渠点検延長(参考)	300.28 m

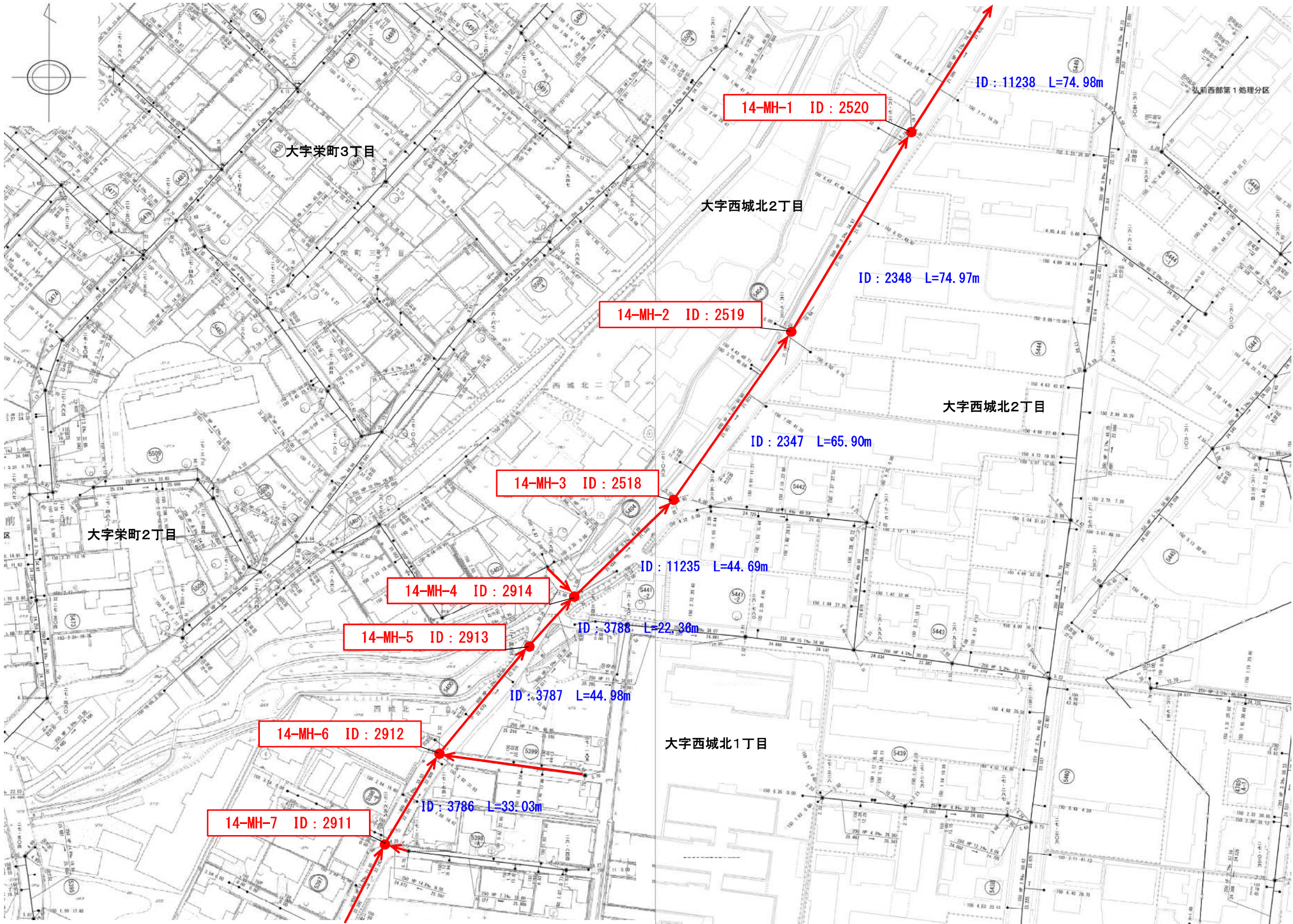
H12-04	H12-05	I12-01
H12-09	H12-10	I12-06
H12-14	H12-15	I12-11



年 度	令和 8 年度		
業 務 名	令和8年度 石渡地区外下水道管路施設点検業務		
業 務 場 所			
図 面 名 称	公共下水道台帳図 14		
縮 尺	FREE	図面番号	30 葉の内 14
弘 前 市 上 下 水 道 部			

凡 例 (図 面 14)	
図面14 点検箇所	● 7基
図面14 管渠点検延長(参考)	360.91 m

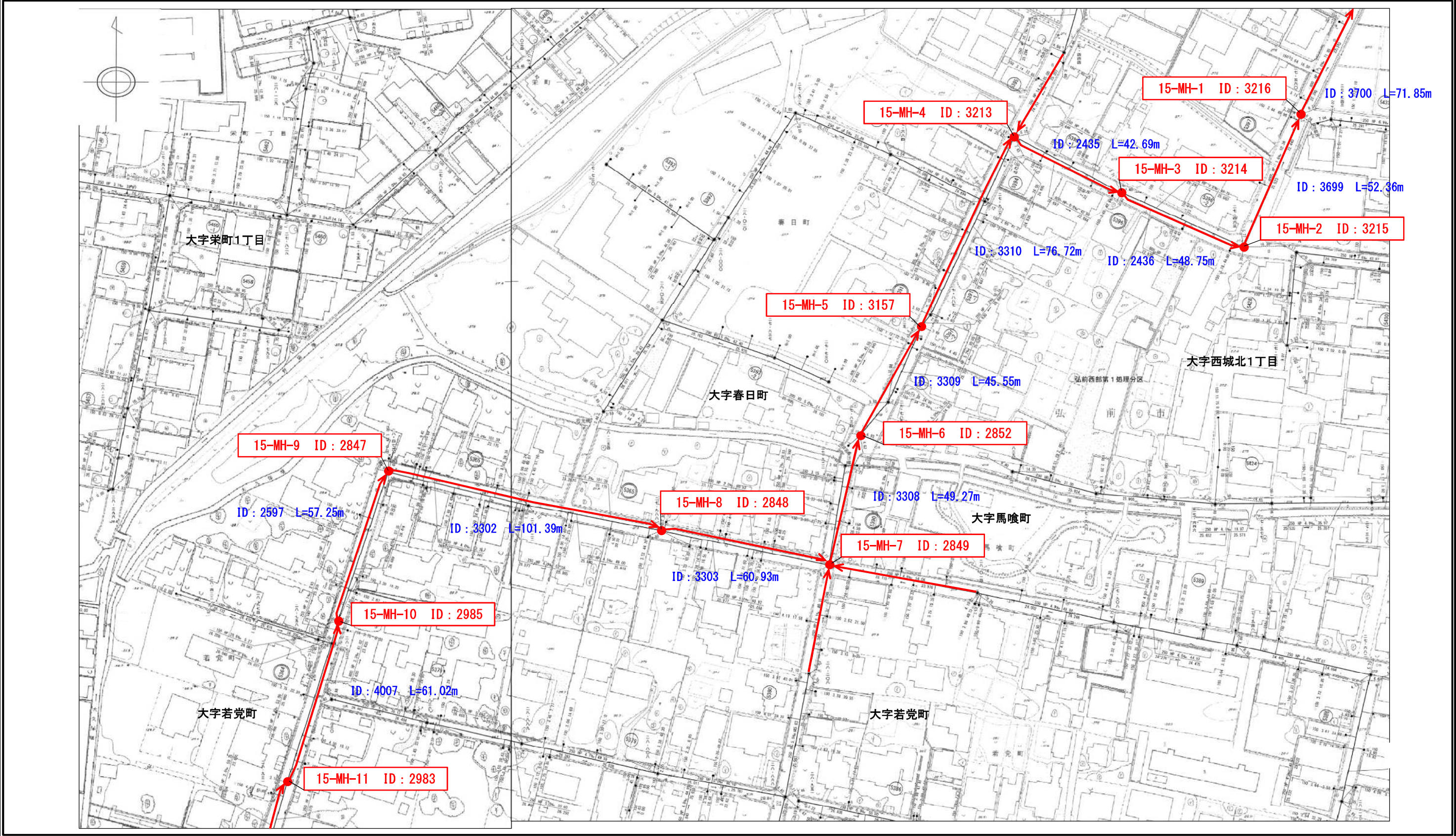
H12-08	H12-09	H12-10
H12-13	H12-14	H12-15
H12-18	H12-19	H12-20



年 度	令和 8 年度		
業 務 名	令和8年度 石渡地区外下水道管路施設点検業務		
業 務 場 所			
図 面 名 称	公共下水道台帳図 15		
縮 尺	FREE	図面番号	30 葉の内 15
弘 前 市 上 下 水 道 部			

凡 例 (図 面 15)	
図面15 点検箇所	● 11基
図面15 管渠点検延長(参考)	667.78 m

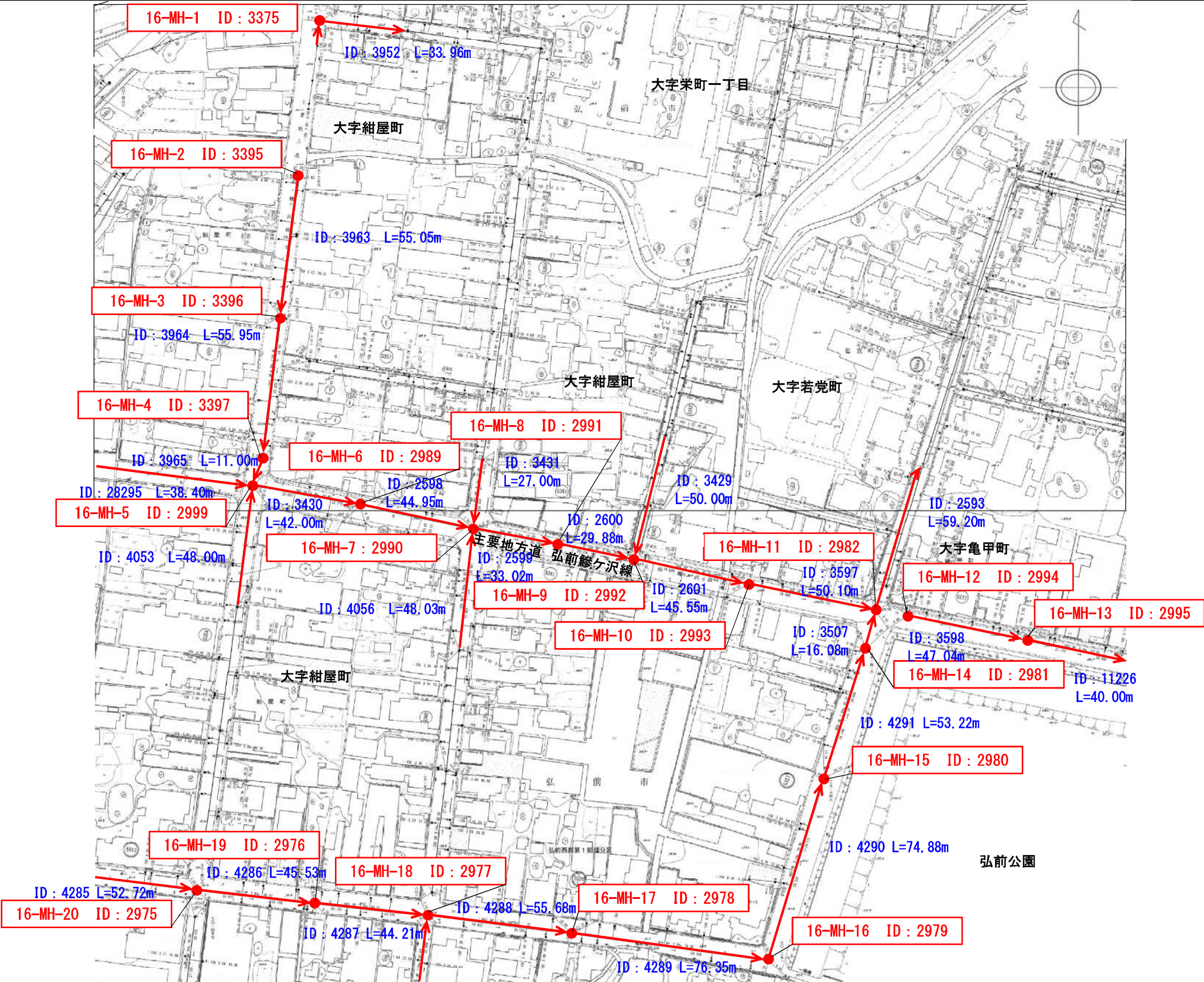
H12-13	H12-14	H12-15
H12-18	H12-19	H12-20
H12-23	H12-24	H12-25



年 度	令和 8 年度		
業 務 名	令和8年度 石渡地区外下水道管路施設点検業務		
業 務 場 所			
図 面 名 称	公共下水道台帳図 16		
縮 尺	FREE	図面番号	30葉の内 16
弘 前 市 上 下 水 道 部			

凡 例 (図 面 16)	
図面16 点検箇所	● 20基
図面16 管渠点検延長(参考)	1,177.80 m

H12-17	H12-18	H12-19
H12-22	H12-23	H12-24
H13-02	H13-03	H13-03



年 度	令和 8 年度		
業 務 名	令和8年度 石渡地区外下水道管路施設点検業務		
業 務 場 所			
図 面 名 称	公共下水道台帳図 17		
縮 尺	FREE	図面番号	30 葉の内 17
弘 前 市 上 下 水 道 部			

凡 例 (図 面 17)	
図面17 点検箇所	● 13基
図面17 管渠点検延長(参考)	559.96 m

H12-18	H12-19	H12-20
H12-23	H12-24	H12-25
H13-03	H13-04	H13-05

